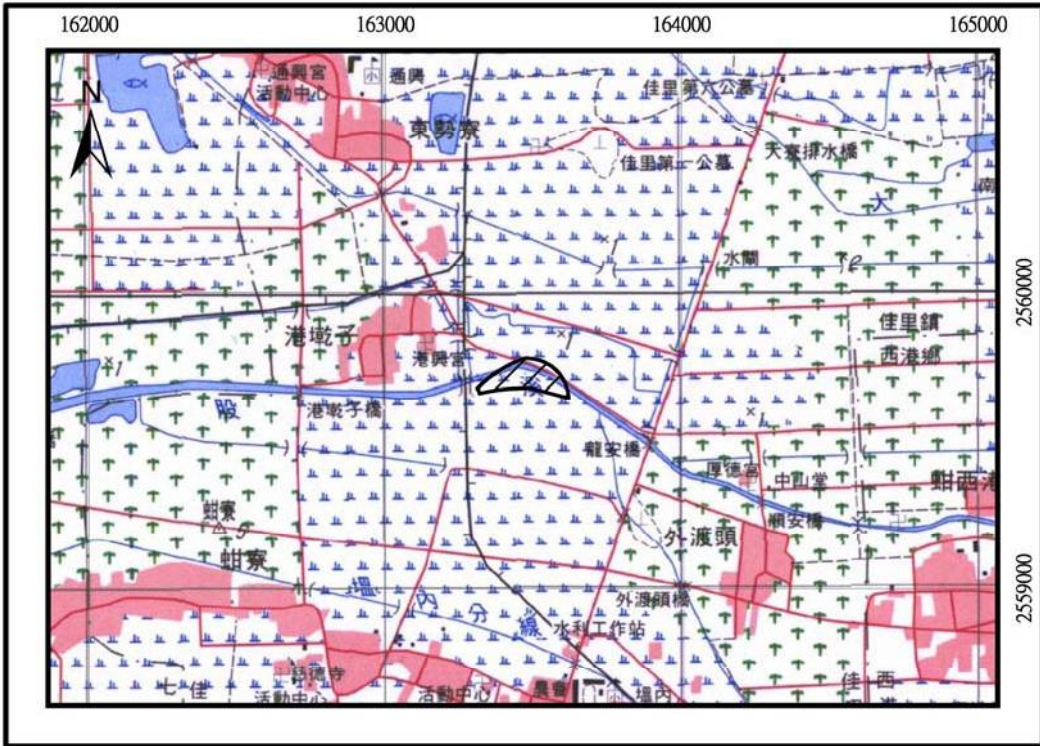






外渡頭遺址				
代號：1112-WTT				
地理環境				
經 緯 度：	東經 120°09'20"	北緯 23°08'10"	方格座標：	E163518×N2559642m
行政隸屬：	臺南縣佳里鎮龍安里			
地 理 區：	嘉南平原－曾文溪沖積平原			
海拔高度：	4-4.5m			
所屬水系：	劉厝大排水（曾文溪／曾文溪集水區）			
相關道路：	南 29、南 37：3K			
簡要描述：	遺址位於外渡頭聚落西北方約 1 公里處，港墘子聚落東南側，跨劉厝大排水之兩側，劉厝大排水轉折處為遺址西界，北側有已停駛之台糖鐵路。			
(地形圖附道路及水道並劃記範圍)				
				
遺址狀態				
遺物分布：	本遺址之出土遺物主要集中於劉厝大排水南岸邊坡，以夾砂陶片為主，文化層約當位於地表下 1 公尺處，排水溝北岸與周遭農地，則幾乎未見出土遺物。			
面 積：	長寬大致 250m×100m，面積約 20000 m <sup>2</sup> 。			
保存狀況：	本遺址之出土遺物僅見於劉厝大排水兩岸邊坡，周遭之農地則完全未發現，因此判斷本遺址應受大排水之整建而造成局部破壞，其他區域則保存尚佳。			
文化類型：	大湖文化、蔦松文化			
年 代：	約 3300-1800 B.P.、1800-350B.P.			

遺 跡：	
遺物類別（附照片）	
文 化 遺 物	
石 器：	
陶 器：	1. 大湖文化：陶腹片（許清保採集） 2. 蔦松文化：陶腹片、罐形器（許清保採集、本計畫採集）、陶環（本計畫採集）
<div style="display: flex; justify-content: space-around;"> <div style="text-align: center;">  <p>圖說：陶腹片正面（許清保採集）</p> </div> <div style="text-align: center;">  <p>圖說：陶腹片背面（許清保採集）</p> </div> </div>	
<div style="display: flex; justify-content: space-around;"> <div style="text-align: center;">  <p>圖說：陶腹片（本計畫採集）</p> </div> <div style="text-align: center;">  <p>圖說：蔦松文化之陶環（本計畫採集）</p> </div> </div>	
骨 器：	
金 屬 器：	
其 他：	青花瓷片（本計畫採集）
自 然 遺 物	
動 物：	
植 物：	
岩 石：	
土 壤：	黃褐色壤土
其 他：	
遺址代表意義	
文化意義：	
歷史沿革：	

評鑑等級：	一般性遺址		
建議事項			
遺址處理：	保持現狀，避免重大開發及翻整。		
遺物保存：			
行政處理：	<input type="checkbox"/> 指定遺址 <input checked="" type="checkbox"/> 列冊遺址 <input type="checkbox"/> 疑似遺址		
其 他：			
備 註			
<p>本遺址僅見於原發現者許清保所著《南瀛遺址誌》書後之表列（許清保 2004：213），本計畫進行複查，並整理其先前採得之遺物。</p> <p>許清保於《南瀛遺址誌》書中發表為「港墘仔」遺址，因現地名為港墘子，故更名為「港墘子」遺址。</p>			
研究簡史			
<p>1. 2004 年 11 月 13 日許清保、許懷哲調查發現。</p> <p>2. 2008 年 4 月 23 日本計畫吳美珍調查。</p> <p>3. 2008 年 11 月 8 日本計畫劉益昌、許清保、鄒騰露、吳佩秦複查。</p>			
參考文獻			
1. 2004 許清保《南瀛遺址誌》台南縣新營市：台南縣政府。			
土地管理基本資料			
定著土地地號：		總面積：	平方公尺
使用分區（類別）：			
地號：	姓名	戶籍或連絡地址	聯絡電話
面積：			
所有人（代表）			
使用人			
管理人			
土地使用現況			
使用分區（類別）			
附近景觀：	遺址位於劉厝大排水周邊。		
			
圖說：遺址東側之果園近景		圖說：調查時劉厝排水之地標	

使用現況：	<input type="checkbox"/> 荒廢地 <input checked="" type="checkbox"/> 農耕 <input type="checkbox"/> 景觀綠地 <input type="checkbox"/> 建築區 <input type="checkbox"/> 其他 說明：遺址目前為種植花生、果樹及休耕地。
 <p data-bbox="395 696 639 725">圖說：遺址之西側近景</p>	 <p data-bbox="820 696 1332 725">圖說：由遺址往西拍攝雜草叢生無法調查之邊坡</p>
 <p data-bbox="272 1144 762 1173">圖說：於劉厝大排水邊坡上可見許多夾砂陶片</p>	 <p data-bbox="954 1144 1198 1173">圖說：劉厝大排水現況</p>
 <p data-bbox="284 1592 751 1621">圖說：散佈於劉厝大排南岸邊坡的夾砂陶片</p>	 <p data-bbox="842 1592 1310 1621">圖說：散佈於劉厝大排南岸邊坡的夾砂陶片</p>
其他相關事項	
<p data-bbox="261 1695 639 1724">執行單位：台灣打里摺文化協會</p> <p data-bbox="261 1740 501 1769">計畫主持人：劉益昌</p> <p data-bbox="836 1740 1337 1769" style="text-align: right;">填表人：吳美珍／吳佩秦／顏廷仔／劉益昌</p>	